

АО «Институт «Татдорпроект»

Заказчик – Государственное казенное учреждение «Главное управление содержания и развития дорожно-транспортного комплекса Татарстана при Министерстве транспорта и дорожного хозяйства Республики Татарстан» ГКУ «Главтатдортранс»

«Строительство транспортной развязки на автомобильной дороге «Чистополь – Нижнекамск» км 89 в Нижнекамском муниципальном районе Республики Татарстан»

ПРОЕКТНАЯ ДОКУМЕНТАЦИЯ

**Проект планировки территории.
Материалы по обоснованию.**

Книга 4. Схема границ зон с особыми условиями использования территорий, особо охраняемых природных территорий, лесничеств, территорий объектов культурного наследия и территорий, подверженных риску возникновения чрезвычайных ситуаций природного и техногенного характера

6145-ППТ.2-ЧПТ/4



ТАТДОРПРОЕКТ

ИНСТИТУТ ПО ПРОЕКТИРОВАНИЮ
ОБЪЕКТОВ ДОРОЖНОГО ХОЗЯЙСТВА
РЕСПУБЛИКИ ТАТАРСТАН



АО «Институт «Татдорпроект»

Заказчик – Государственное казенное учреждение «Главное управление содержания и развития дорожно-транспортного комплекса Татарстана при Министерстве транспорта и дорожного хозяйства Республики Татарстан» ГКУ «Главтатдортранс»

«Строительство транспортной развязки на автомобильной дороге «Чистополь – Нижнекамск» км 89 в Нижнекамском муниципальном районе Республики Татарстан»

ПРОЕКТНАЯ ДОКУМЕНТАЦИЯ

*Проект планировки территории.
Материалы по обоснованию.*

Книга 4. Схема границ зон с особыми условиями использования территорий, особо охраняемых природных территорий, лесничеств, территорий объектов культурного наследия и территорий, подверженных риску возникновения чрезвычайных ситуаций природного и техногенного характера

6145-ППТ.2-ЧПТ/4

Генеральный директор

Е.С. Пановская

Технический директор

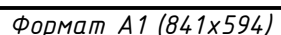
М.М. Якушев

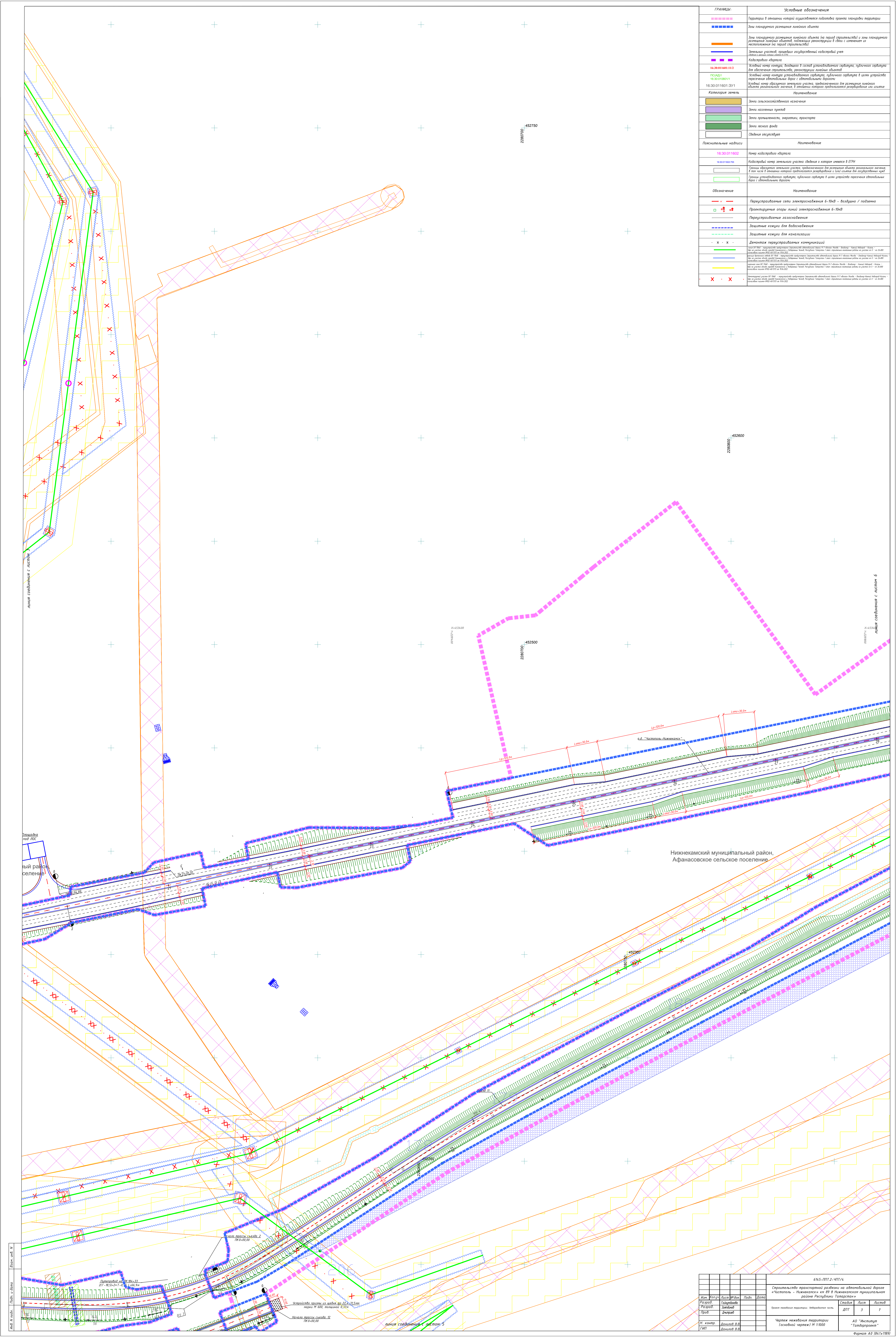
Главный инженер проекта

В.В. Данилов

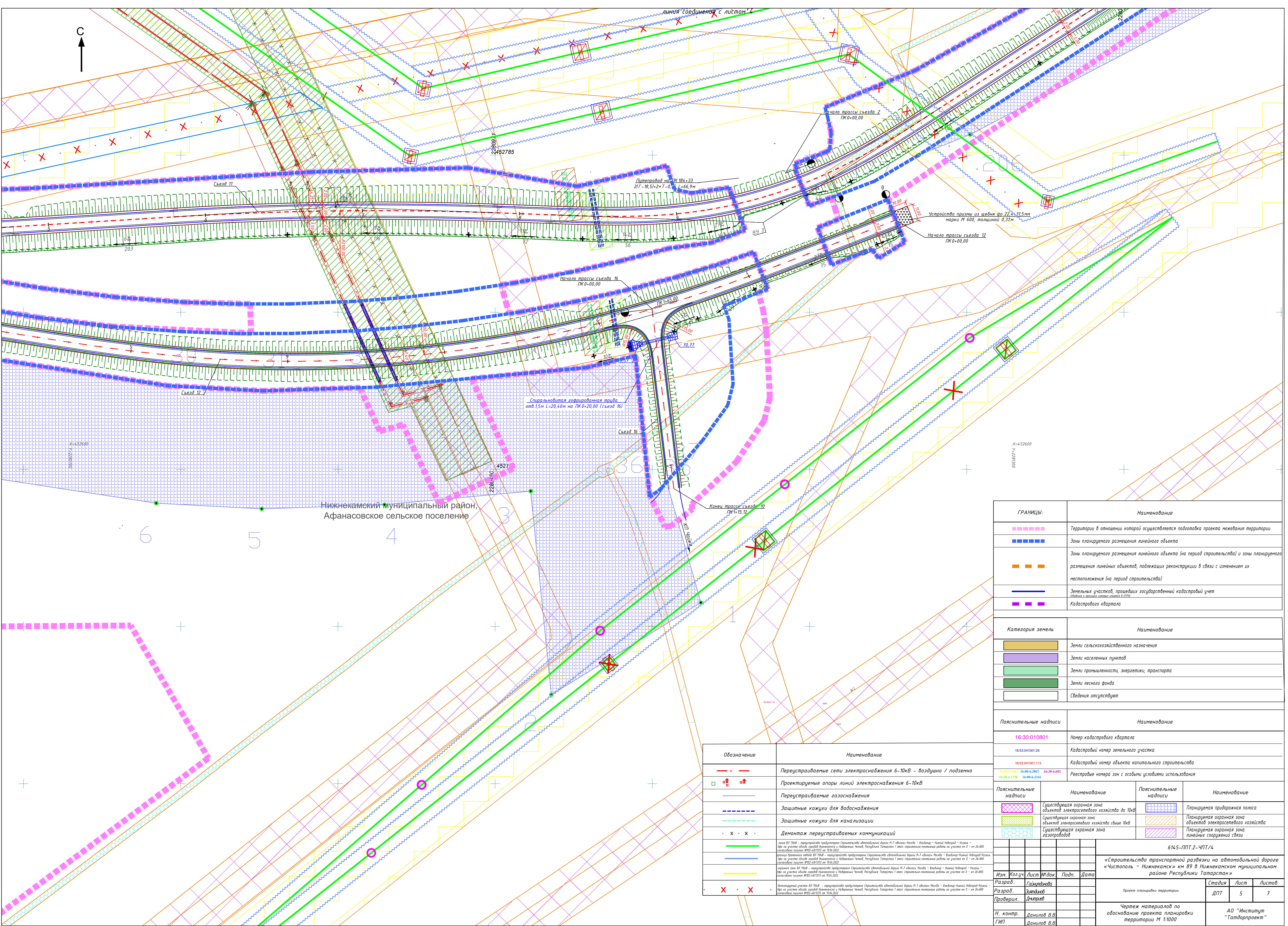
2023

Взам. инв. №	
Подпись и дата	
Инв. № подл	



[illegible]

				6145-П/Т 2-П/Т/4				
				Строительство трассировки развязки на автомобильной дороге "Чистополье – Никанкино" км 89 в Никанкинском муниципальном районе Республики Татарстан				
Инт.	Контр.	Лист	Лист	Подп.	Дата	Сводный	Лист	Листов
Р/разр.	Р/проект.	Земельн.	Технически.			ДПТ	3	7
Проект.	Проект.	Детальный.				Чертеж нежелезнодорожной территории (основной чертеж) М 1:1000		
М. контр.	М. контр.	Данная д.в.	Данная д.в.			АО "Институт "Тандорпроэк"		
Г/пр.	Г/пр.	Данная д.в.	Данная д.в.			Формат А0 (841x1189)		



Нижнекамский муниципальный район,
Афанасовское сельское поселение

Обозначение	Наименование
	Переустанавливаемые сети электроснабжения 6-10кВ - воздушно / подземно
	Проектируемые опоры линий электроснабжения 6-10кВ
	Переустанавливаемые газоснабжения
	Защитные кожухи для водоснабжения
	Защитные кожухи для канализации
	Демонтаж переустраиваемых коммуникаций
	Линия ВЛ 10кВ - переустройство проектируемого Строительство автомобильной дороги М-7 «Автомобильная - Вятка» - Нижняя Набережка - Казань - фраг на участке обхода города Нижнекамска и подстанции Ченов, Республика Татарстан 1 этап: проектные-технические работы на участке км 0 - км 24-800 составление плана МР02-48/073 от 19.04.2022
	Линия ВЛ 10кВ - переустройство проектируемого Строительство автомобильной дороги М-7 «Автомобильная - Вятка» - Нижняя Набережка - Казань - фраг на участке обхода города Нижнекамска и подстанции Ченов, Республика Татарстан 1 этап: проектные-технические работы на участке км 0 - км 24-800 составление плана МР02-48/073 от 19.04.2022
	Линия ВЛ 10кВ - переустройство проектируемого Строительство автомобильной дороги М-7 «Автомобильная - Вятка» - Нижняя Набережка - Казань - фраг на участке обхода города Нижнекамска и подстанции Ченов, Республика Татарстан 1 этап: проектные-технические работы на участке км 0 - км 24-800 составление плана МР02-48/073 от 19.04.2022
	Демонтажные участки ВЛ 10кВ - переустройство проектируемого Строительство автомобильной дороги М-7 «Автомобильная - Вятка» - Нижняя Набережка - Казань - фраг на участке обхода города Нижнекамска и подстанции Ченов, Республика Татарстан 1 этап: проектные-технические работы на участке км 0 - км 24-800 составление плана МР02-48/073 от 19.04.2022

Границы:	Наименование
	Территории в отношении которой осуществляется подготовка проекта нежевания территории
	Зоны планируемого размещения линейного объекта
	Зоны планируемого размещения линейного объекта (на период строительства) и зоны планируемого размещения линейных объектов, подлежащих реконструкции в связи с изменением их местоположения (на период строительства)
	Земельных участков, прошедших государственный кадастровый учет
	Кадастрового квартала

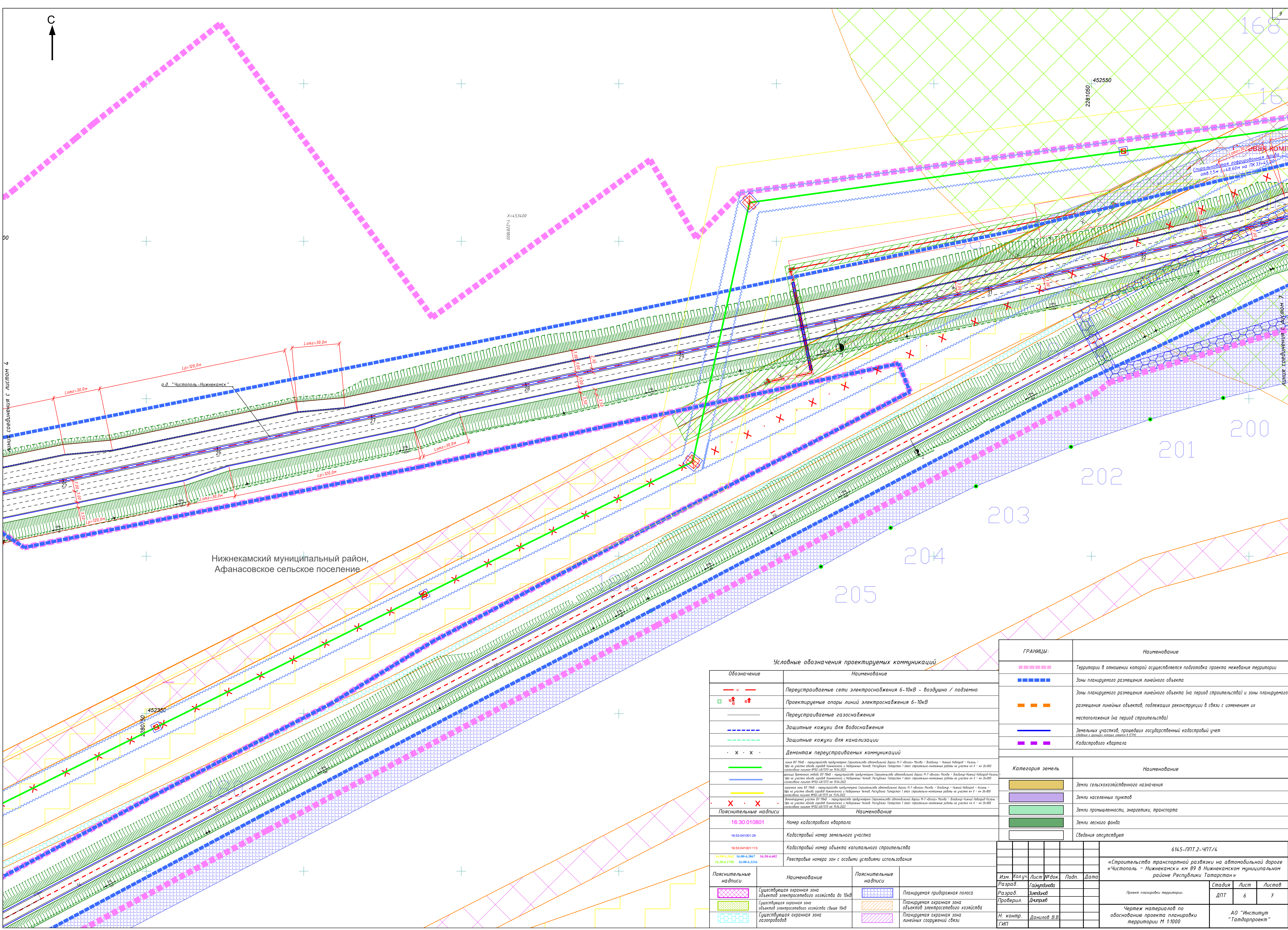
Категория земель	Наименование
	Земли сельскохозяйственного назначения
	Земли населенных пунктов
	Земли промышленности, энергетики, транспорта
	Земли лесного фонда
	Сведения отсутствуют

Пояснительные надписи	Наименование
16:30:010801	Номер кадастрового квартала
16:53:041001:29	Кадастровый номер земельного участка
16:53:041001:113	Кадастровый номер объекта капитального строительства
16:08:43302 16:08:43307 16:28:44082 16:28:41758 16:08:43316	Регистровые номера зон с особыми условиями использования

Пояснительные надписи	Наименование	Пояснительные надписи	Наименование
	Существующая охранная зона объектов электросетевого хозяйства до 10кВ		Планируемая придорожная полоса
	Существующая охранная зона объектов электросетевого хозяйства свыше 10кВ		Планируемая охранная зона объектов электросетевого хозяйства
	Существующая охранная зона газопроводов		Планируемая охранная зона линейных сооружений связи

Изм.	Кол.уч.	Лист	№ док.	Подп.	Дата
Разраб.	Гайнутдинов				
Разраб.	Эминов				
Проверил.	Джигиев				
Н. контр.	Данилов В.В				
ГИП	Данилов В.В				

Проект планировки территории.			Стадия	Лист	Листов
			ДПТ	5	7
Чертеж материалов по обоснованию проекта планировки территории М 1:1000			АО "Институт "Татдизпроект"		



Нижнекамский муниципальный район,
Афанасовское сельское поселение

Условные обозначения проектируемых коммуникаций

Обозначение	Наименование
	Переустанавливаемые сети электроснабжения 6-10кВ – воздушно / подземно
	Проектируемые опоры линий электроснабжения 6-10кВ
	Переустанавливаемые газоснабжения
	Защитные кожухи для водоснабжения
	Защитные кожухи для канализации
	Демонтаж переустраиваемых коммуникаций
	линия ВЛ 10кВ – переустанавливаемые проектируемые Строительного автомобильного Дорога М-7 «Волга» Москва – Владимир – Нижний Новгород – Казань – без на участке между опорами Нижнекамского и Афанасовского районов Республики Татарстан 1 этап строительно-монтажные работы на участке км 0 – км 26+000 состояние на 01.01.2022
	линия ВЛ 10кВ – переустанавливаемые проектируемые Строительного автомобильного Дорога М-7 «Волга» Москва – Владимир – Нижний Новгород – Казань – без на участке между опорами Нижнекамского и Афанасовского районов Республики Татарстан 1 этап строительно-монтажные работы на участке км 0 – км 26+000 состояние на 01.01.2022
	линия ВЛ 10кВ – переустанавливаемые проектируемые Строительного автомобильного Дорога М-7 «Волга» Москва – Владимир – Нижний Новгород – Казань – без на участке между опорами Нижнекамского и Афанасовского районов Республики Татарстан 1 этап строительно-монтажные работы на участке км 0 – км 26+000 состояние на 01.01.2022
	линия ВЛ 10кВ – переустанавливаемые проектируемые Строительного автомобильного Дорога М-7 «Волга» Москва – Владимир – Нижний Новгород – Казань – без на участке между опорами Нижнекамского и Афанасовского районов Республики Татарстан 1 этап строительно-монтажные работы на участке км 0 – км 26+000 состояние на 01.01.2022
Пояснительные надписи	
16.30.010801	Номер кадастрового квартала
16.53.041001.29	Кадастровый номер земельного участка
16.53.041001.113	Кадастровый номер объекта капитального строительства
16.30.010801	Реестровые номера зон с особыми условиями использования
Наименование	

ГРАНИЦЫ:	Наименование							
	Территории в отношении которой осуществляется подготовка проекта межевания территории							
	Зоны планируемого размещения линейного объекта							
	Зоны планируемого размещения линейного объекта (на период строительства) и зоны планируемого размещения линейных объектов, подлежащих реконструкции в связи с изменением их местоположения (на период строительства)							
	Земельных участков, проходящих государственный кадастровый учет <small>(линейные и земельные участки, расположенные в ГТРИ)</small>							
	Кадастрового квартала							
Категория земель	Наименование							
	Земли сельскохозяйственного назначения							
	Земли населенных пунктов							
	Земли промышленности, энергетики, транспорта							
	Земли лесного фонда							
	Сведения отсутствуют							
	6145-ППТ.2-ЧПТ/4							
	«Строительство транспортной развязки на автомобильной дороге «Чистополь – Нижнекамск» км 89 в Нижнекамском муниципальном районе Республики Татарстан»							
Изм.	Кол.ч.	Лист	№ док.	Подп.	Дата	Проект планировки территории.		
Разраб.		Зем.эксп.				ДПТ	6	7
Проверил.		Д.И.И.И.				Чертеж материалов по обоснованию проекта планировки территории М 1:1000		
Н. контр.		Данилов В.В.				АО "Институт "Татдизпроект"		
ГИП								

